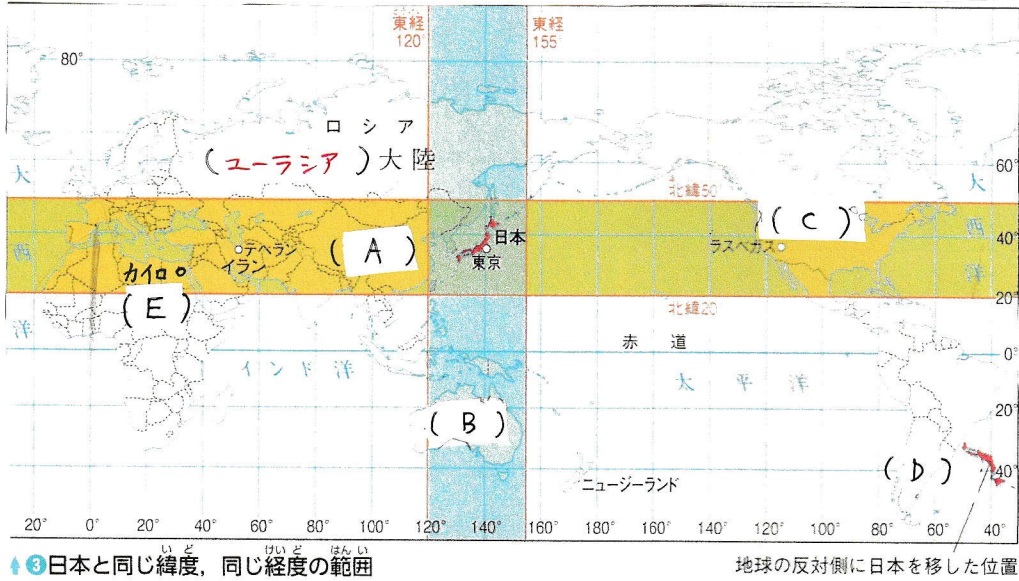


# 日本の姿

## 1 世界の中での日本の位置



日本のおよそ  
の緯度・経度

北経  
20~46度

東経  
122~154度

←  
地図みて  
確認して。

☉ 日本は(ユーラシア)大陸の東に位置する島国である。

||

☉ 日本は(ユーラシア)大陸の西側に位置する島国である。

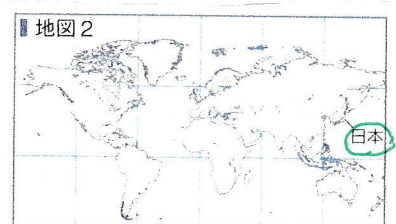
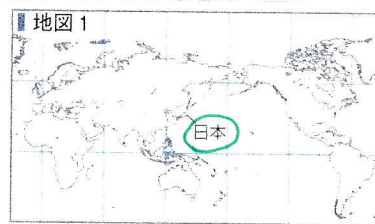
☉ 日本とほぼ同緯度にある(A)の国は(中国)である。  
日本とほぼ同経度にある(B)の国は(オーストラリア)である。

国土の大部分が日本とほぼ同緯度にある(C)の国は(アメリカ合衆国)である。  
南半球で日本とほぼ同緯度の(D)の国は(アルゼンチン)である。

日本とほぼ同緯度にある、カイロが首都の(E)の国は(エジプト)である。

## 極東や中東とは？

どうして日本が極東とよばれる  
こともあるのだろうか？



(ヨーロッパを中心にした世界地図では、  
日本は東の端に位置しているから。)